

Esta es una copia impresa del documento electrónico (Ref: 62727 GIC2M-ENBGH-0TKFL DE09CE4C6EE1F6A47DFE3E6A9E164D425BD98103) generada con la aplicación informática Firmadoc. El documento no requiere firmas. Mediante el código de verificación puede comprobar la validez de la firma electrónica de los documentos firmados en la dirección web: https://data.gogitea.araba.eus/portal/verificar/Documentos.do?pes_cod=2&ent_id=6&idforma=1



RUTOMETRO DE EVENTOS DEPORTIVOS Y OTROS EVENTOS


DENOMINACIÓN DE LA ACTIVIDAD		SUBDIVISIÓN		Nº DE ETAPA		UNICA	
FECHA INICIO	LUGAR INICIO	FECHA FIN	LUGAR FIN	HORA INICIO	HORA FIN		
20/05	Vitoria-Gasteiz	30/04	Nanclares de Oca	11:30	20:00		

OCUPACIÓN DE CALZADA EN VÍAS ASFALTADAS

<input type="radio"/> SOLO ARGÉN	<input checked="" type="radio"/> PARCIALMENTE UN SENTIDO CIRCUL	<input type="radio"/> PARCIALMENTE DOS SENTIDOS CIRCUL	<input type="radio"/> TOTALMENTE DOS SENTIDOS CIRCUL
----------------------------------	-----------------------------------------------------------------	--------------------------------------------------------	------------------------------------------------------


DATOS DE PASO

DISTANCIA EN KM	PROVINCIA/ISLA	DESCRIPCIÓN DE TRAMO INDICANDO PUNTO KILOMÉTRICO, LUGAR DE INTERÉS O COORDENADA	IDENTIFICACIÓN DE CTRA/CAMINO/ SENDAPISTA DEL TRAMO	HORARIO DE PASO- INDICAR V (Km/h) O POSICIÓN PARTICIPANTE		ALTITUD
				Primero	Ultimo	
0	Araba/Álava	Centro Comercial El Boulevard	URBANA	11:30	+ 60'	520
0	Araba/Álava	c/ Zaramaga	"	11:30	+ 60'	520
1	Araba/Álava	c/ Juan de Garay	"	11:32	+ 60'	510
2	Araba/Álava	Bulevar Euskal Herria	"	11:37	+ 60'	520
0	Araba/Álava	Avda. de Zabalana	"	11:37	+ 60'	520
2	Araba/Álava	Avda. de Naciones Unidas	"	11:42	+ 60'	520
2	Araba/Álava	Bulevard de Marituri	"	11:47	+ 60'	560
0	Araba/Álava	Paseo del Peregrino	"	11:47	+ 60'	560
0	Araba/Álava	c/ Compostela	"	11:47	+ 60'	560
0	Araba/Álava	Paseo del Peregrino	"	11:47	+ 60'	560




Esta es una copia impresa del documento electrónico (Ref: 62727 GIC2M-ENBGH-0TKFL DE09CE1C6EE1F6A47DFE3E6A9E164D425BD98103) generada con la aplicación informática Firmadoc. El documento no requiere firmas. Mediante el código de verificación puede comprobar la validez de la firma electrónica de los documentos firmados en la dirección web: https://data.negotia.araba.eus/portal/verificar/Documentos.do?pes_cod=2&ent_id=6&idforma=1

DISTANCIA EN KM		PROVINCIA/ISLA	RECORRIDO INDICANDO PUNTO KILOMÉTRICO, LUGAR DE INTERÉS O COORDENADA	CTRA/CAMINO/ SENDA/PISTA	HORARIO DE PASO INDICAR V (Km/h) O POSICIÓN PARTICIPANTE		ALTITUD	
Parc	Falt				Primero	Ultimo		Vel.
1	8	Araba/Álava	Avda. de San Prudencio	URBANIA	11:48	+ 60'	< 50	560
0	8	Araba/Álava	c/ Mendibe	"	11:48	+ 60'	< 50	560
0	8	Araba/Álava	c/ Manlizhaeza	"	11:48	+ 60'	< 50	560
7	15	Araba/Álava	Puerto de Zaldiaran	A3102	11:56	+ 60'	< 50	800
5	20	Burgos	Golerio	BU742 y BUV7441	12:02	+ 60'	< 50	650
5	25	Burgos	Interseccion con CL-127	BUV7441	12:08	+ 60'	< 50	520
7	32	Araba/Álava	Direccion Lacervilla	BU744, A3122 y Local	12:17	+ 60'	< 50	530
4	36	Araba/Álava	Rivaguda	A4105	12:22	+ 60'	< 50	460
5	41	Araba/Álava	Rivabellosa	A4304	12:28	+ 60'	< 50	480
5	46	Burgos	Poligono. Ircio	A3312 y c/Ircio	12:34	+ 60'	< 50	460
8	54	Burgos	Ircio	Avda. de Mexico	12:43	+ 60'	< 50	490
13	67	Rioja, La	Interseccion con LR-111 (Haro)	BU735, LR306 y LR401	12:59	+ 60'	< 50	450
7	74	Araba/Álava	Interseccion con A4106 <i>Salinas de Buradón</i>	LR111 y N124	13:07	+ 60'	< 50	460
4	78	Araba/Álava	Ocio	A4106	13:12	+ 60'	< 50	530



Esta es una copia impresa del documento electrónico (Ref: 62727 GIC2M-ENBGH-0TKFL DE09CE1C6EE1F6A47DFE3E8A9E16DA25BD98103) generada con la aplicación informática Firmadoc. El documento no requiere firmas. Mediante el código de verificación puede comprobar la validez de la firma electrónica de los documentos firmados en la dirección web: https://data.gogitea.araba.eus/porta/verificarDocumentos.do?pes_cod=2&ent_id=6&idforma=1

DISTANCIA EN KM	PROVINCIA/ISLA		RECORRIDO INDICANDO PUNTO KILOMÉTRICO, LUGAR DE INTERÉS O COORDENADA	CTR/CAMINO/ SENDA/PISTA	HORARIO DE PASO. INDICAR V (Km/h) O POSICIÓN PARTICIPANTE			ALTITUD	
	Parc	Falt			Primero	Ultimo	Vel.		
10	88	194	Araba/Álava	Peñacerrada	A3126	13:24	+ 60'	< 50	730
20	108	174	Araba/Álava	Lagrain - Bernedo	A3130 y A126	13:48	+ 60'	< 50	700
19	127	155	Araba/Álava	Maestu	A126, A3135 y A4124	14:11	+ 60'	< 50	670
2	129	153	Araba/Álava	Restaurante Virgala	A132	14:13	+ 60'	< 50	690
4	133	149	Araba/Álava	Interseccion con A-4144	A132 local y Zubano boba	16:18	+ 60'	< 50	680
7	140	142	Araba/Álava	Sabando	A4144, A3114 y A3118	16:26	+ 60'	< 50	790
4	144	138	Araba/Álava	San Vicente de Arana	A3118 y A2128	16:31	+ 60'	< 50	800
4	148	134	Araba/Álava	Interseccion con A3114	Ctra. Santa Teodosia	16:36	+ 60'	< 50	970
12	160	122	Araba/Álava	Opakua	A3114 y A2128	16:50	+ 60'	< 50	680
3	163	119	Araba/Álava	Alangua	A2128, A4112 y local	16:54	+ 60'	< 50	680
1	164	118	Araba/Álava	Egileor	Local y A4141	16:55	+ 60'	< 50	670
3	167	115	Araba/Álava	Alaitza	Local	16:59	+ 60'	< 50	640
2	169	113	Araba/Álava	Langarika	A4140 y A4111	17:01	+ 60'	< 50	610
3	172	110	Araba/Álava	Ezkerekotxa	A4111 y local	17:05	+ 60'	< 50	580



Esta es una copia impresa del documento electrónico (Ref: 62727 GIC2M-ENBGH-0TKFL DE09CE4C6EE1F6A47DFE3E6A9E164D425BD98103) generada con la aplicación informática Firmadoc. El documento no requiere firmas. Mediante el código de verificación puede comprobar la validez de la firma electrónica de los documentos firmados en la dirección web: https://data.negotiza.araba.eus/porta/verificarDocumentos.do?pes_cod=2&ent_id=6&idforma=1

DISTANCIA EN KM		PROVINCIA/ISLA	RECORRIDO INDICANDO PUNTO KILOMÉTRICO, LUGAR DE INTERÉS O COORDENADA	C/TRA/CAMINO/ SENDAPISTA	HORARIO DE PASO. INDICAR V (km/h) O POSICIÓN PARTICIPANTE			ALTITUD
Parc	Tot				Falt	Primero	Ultimo	
15	187	95	Araba/Álava	Local	17:23	+ 60'	< 50	580
2	189	93	Araba/Álava	A4108 y A4004	17:25	+ 60'	< 50	560
4	193	89	Araba/Álava	A4004 y A3022	17:30	+ 60'	< 50	560
22	215	67	Araba/Álava	A4013, A3012 y A3014	17:56	+ 60'	< 50	550
3	218	64	Araba/Álava	A627 y A3006	18:00	+ 60'	< 50	540
3	221	61	Araba/Álava	N240 y A4402	18:04	+ 60'	< 50	540
3	224	58	Araba/Álava	A4402 y A627	18:07	+ 60'	< 50	540
2	226	56	Araba/Álava	Vía de servicio AP-1	18:10	+ 60'	< 50	540
1	227	55	Araba/Álava	Lukuko zubia	18:11	+ 60'	< 50	530
4	231	51	Araba/Álava	A4016 y A4401	18:16	+ 60'	< 50	550
1	232	50	Araba/Álava	Local	18:17	+ 60'	< 50	560
3	235	47	Araba/Álava	Local	18:20	+ 60'	< 50	600
2	237	45	Araba/Álava	A4407	18:23	+ 60'	< 50	590
7	244	38	Araba/Álava	A4407 y local	18:31	+ 60'	< 50	520

A-3608

