





Provincia	Carretera	P. K. inicial	P. K. final	Hora paso 1er participante	Hora paso último participante	Descripción recorrido	Ocupación	Grado de ocupación de la calzada	TCO
ARABA/ÁLAV A	A-3138 - De A-2128 a A-3012 (ARABA/ALA VA)	37+170	37+640	14:03	15:04		Circulación	Dos sentidos de circulación	NO
ARABA/ÁLAV A	A-3012 - De N-104 a Egino (A-3138) por Maturana, Larrea y Zaldondo (ARABA/ALA VA)	39+140	31+510	14:04	15:14		Circulación	Dos sentidos de circulación	NO
ARABA/ÁLAV A	A-3018 - De Ordoñana (A-3016) a Zaldondo (A-3012) (ARABA/ALA VA)	31+140	27+140	14:14	15:21		Circulación	Dos sentidos de circulación	NO
ARABA/ÁLAV A	A-3016 - De Salvatierra/Agurain a A-3012 (ARABA/ALA VA)	27+10	24+970	14:21	15:25		Circulación	Dos sentidos de circulación	NO






Provincia	Carretera	P.K inicial	P.k final	Hora paso 1er participante	Hora paso último participante	Descripción recorrido	Ocupación	Grado de ocupación de la calzada	TCO
ARABA/ÁLAV A	A-132 - De Elorriaga (N-104) a Fin Multicarril (ARABA/ALA VA)	3+800	3+470	15:38	16:40		Circulación	Dos sentidos de circulación	NO
ARABA/ÁLAV A	N-104 - De Vitoria (A-132) a Venta del Patio (N-1) (ARABA/ALA VA)	354+40	356+340	15:40	16:44		Circulación	Dos sentidos de circulación	NO
ARABA/ÁLAV A	A-2134 - De Vitoria (Enlace de Escalmeñdi, N-1) a Arcaute (N-104) (ARABA/ALA VA)	3+880	0+640	15:44	16:50		Circulación	Dos sentidos de circulación	NO
ARABA/ÁLAV A	A-3008 - De A-3002 a A-3010 (ARABA/ALA VA)	5+560	4+990	15:49	16:51		Circulación	Dos sentidos de circulación	NO






Provincia	Carretera	P. K. inicial	P. K. final	Hora paso 1er participante	Hora paso último participante	Descripción recorrido	Ocupación	Grado de ocupación de la calzada	TCO
ARABA/ALAV A	A-3002 - De A-3008 a Landa (A-627) (ARABA/ALA VA)	5+10	18+670	15:50	17:13		Circulación	Dos sentidos de circulación	NO
ARABA/ALAV A	A-627 - De Urbilina (N-240) a GI-627 (L.P. Gipuzkoa) (ARABA/ALA VA)	17+370	13+0	16:13	17:16		Circulación	Dos sentidos de circulación	NO
ARABA/ALAV A	A-3006 - De Legutano (N-240) a A-627 (ARABA/ALA VA)	16+720	14+645	16:16	17:20		Circulación	Dos sentidos de circulación	NO
ARABA/ALAV A	Legutio (ARABA/ALA VA)	0+0	0+0	16:20	17:23		Circulación	Dos sentidos de circulación	NO






Provincia	Carretera	P. K. inicial	P. K. final	Hora paso 1er participante	Hora paso último participante	Descripción recorrido	Ocupación	Grado de ocupación de la calzada	TCO
ARABA/ÁLAV A	A-2620 - De Legutio (N-240) a Gesalibar (L.P. Gipuzkoa) (ARABA/ÁLAV)	24+140	31+99	16:46	18:00		Circulación	Dos sentidos de circulación	NO
ARABA/ÁLAV A	A-3920 - De A-2620 a L.P. Gipuzkoa (ARABA/ÁLAV)	32+390	35+320	17:00	18:03		Circulación	Dos sentidos de circulación	NO
GIPUZKOA	GI-3920 - De Aretxabaleta (GI-627) a Aramaio (L.P. Alava) (GIPUZKOA)	4+350	0+10	17:03	18:10		Circulación	Dos sentidos de circulación	NO
GIPUZKOA	GI-627 - De L.P. Alava) a Maltzaga (N-634 p.k. 60+750) (GIPUZKOA)	32+570	27+260	17:10	18:19		Circulación	Dos sentidos de circulación	NO



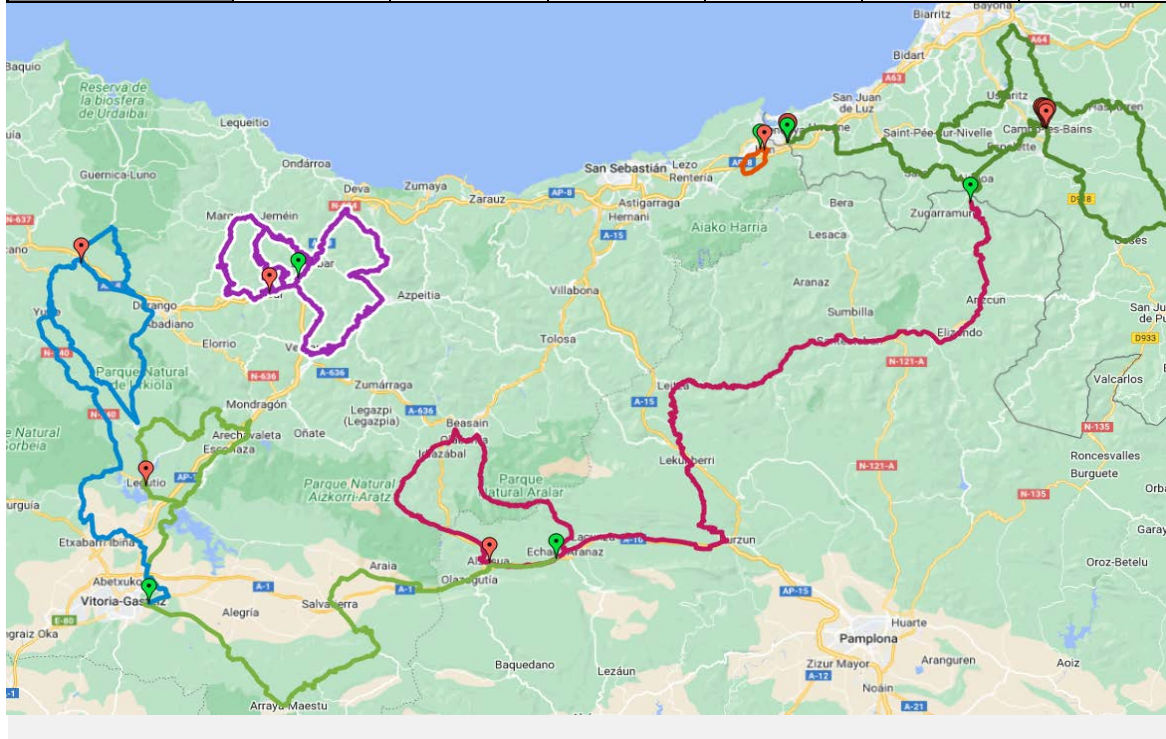


Provincia	Carretera	P.K inicial	P.K final	Hora paso 1er participante	Hora paso último participante	Descripción recorrido	Ocupación	Grado de ocupación de la calzada	TCO
ARABA/ÁLAV A	Legutio (ARABA/ALA VA)	0+0	0+0	17:40	18:42		Circulación	Dos sentidos de circulación	NO
ARABA/ÁLAV A	A-2620 - De Legutio (N-240) a Gesalbar (L.P. Gipuzkoa) (ARABA/ALA	15+570	15+840	17:41	18:42		Circulación	Dos sentidos de circulación	NO



Datos de Cabecera de los Rutometros

ITZULIA Basque Country 2024						
2020ko Apirillaren 1'tik 6'ra /del 1 al 6 de Abril del 2024						
Nº de Etapa	Etapa 1ª	Etapa 2ª	Etapa 3ª	Etapa 4ª	Etapa 5ª	Etapa 6ª
Fecha de la etapa	Apirillak 1 Abril	Apirillak 2 Abril	Apirillak 3 Abril	Apirillak 4 Abril	Apirillak 5 Abril	Apirillak 6 Abril
Población de la Salida	Irun	Irun	Espelette	Etxarri Aranaz	Vitoria	Eibar
Población de la Meta	C.R.I.	Cambo	Alsasua	Legutio	Amorebieta	Eibar
Lugar de Firma	Irun	Ficoba-Irun	Espelette	Etxarri Aranaz	Mendizabala	Plaza Unzaga
Lugar de presentación de Equipos	Irun	Ficoba-Irun	Espelette	Etxarri Aranaz	Vitoria-Gasteiz	Plaza Unzaga
Horario de Firma y Presentación	de 15:40 a 16:55	de 11:52 a 13:07	de 11:06 a 12:21	de 11:56 a 13:11	de 11:29 a 12:44	de 12:26 a 13:41
Lugar de Llamada	Irun	Ficoba-Irun	Espelette	Etxarri Aranaz	Vitoria-Gasteiz	Plaza Unzaga
Hora de llamada	17:00	13:12	12:26	13:16	12:49	13:46
Lugar de salida neutralizada	Plaza San Juan	Ficoba-Irun	Espelette	Ayto. Etxarri Aranaz	Mendizabala	Plaza Unzaga
Hora de Salida neutralizada	17:17	13:29	12:43	13:33	13:06	14:03
Lugar salida real	Plaza San Juan	Rue de Behobie	Dantxarinea	N2410 Etxarri-Oil	Elorriaga	Apalategi
Hora de salida real	17:17	13:29	12:43	13:33	13:06	14:03
Datos GPS de la Salida	43.339635, -1.794365	43.346612, -1.757646	43.281829, -1.505327	42.899608, -2.075968	42.851123, -2.637636	43.201235, -2.431576
Datos GPS de la Meta	43.338282, -1.788814	43.361229, -1.401413	42.895101, -2.168378	42.977922, -2.642536	43.217318, -2.731306	43.18478, -2.472593
Hora estimada de Llegada a Meta	17:30	17:30	17:30	17:30	17:30	17:30
Kilometros de la etapa	10.0 Km	160.0 Km	190.9 Km	157.5 Km	175.9 Km	137.8 Km
Kilometros Neutralizados	0.0 Km	4.3 Km	9.9 Km	1.4 Km	5.9 Km	4.3 Km
Altitud Minima	17.7 mts.	3.0 mts.	101.7 mts.	301.2 mts.	60.1 mts.	17.4 mts.
Altitud Maxima	191.2 mts.	281.6 mts.	821.4 mts.	1 015.8 mts.	717.4 mts.	684.0 mts.
Desnivel Ascendente Acumulado	184.0 mts.	2 345.0 mts.	3 008.0 mts.	2 405.0 mts.	2 569.0 mts.	3 933.0 mts.



Esta es una copia impresa del documento electrónico (Ref: 77547 ULK4Z-VXNXR-YH7HP 7D90909FB80DB1F4B539EE974D88255F0AD90DE) generada con la aplicación informática Firmados. El documento no requiere firmas. Mediante el código de verificación puede comprobar la validez de la firma electrónica de los documentos firmados en la dirección web: https://valernegotiza.araba.eus/portal/verificarDocumentos.do?pes_cod=2&ent_id=6&idoma=1



ITZULIA Basque Country 2024 **Apirillak 4 Abril**
2020ko Apirillaren 1'tik 6'ra /del 1 al 6 de Abril del 2024 **Etxarri Aranaz-Legutio**

Kilómetros totales de etapa	157.48 Km		
Porcentaje de variación entre medias de velocidad alta y baja	5.0%		
Estimación media más baja (Velocidad, Tiempo, Hora de Llegada)	38.0 Km/h	04:08:40	17:42:26
Estimación media intermedia (Velocidad, Tiempo, Hora de Llegada)	40.0 Km/h	03:56:14	17:30:00
Estimación media más alta (Velocidad, Tiempo, Hora de Llegada)	42.0 Km/h	03:44:59	17:18:45
Hora de salida prevista en horario intermedio (Real y Km 0)	13:33:46	13:33:46	
Recorrido Neutralizado (Velocidad, Kilómetros, Tiempo)	15.0 Km/h	1.4 Km	

Etapa 4ª

Kontzentrazioa eta sinadura/Concentración y firma/Rassemblement de départ et signature : En Etxarri Aranaz de 11:56 a 13:11 Horas
Taldeen aurkezpena/Presentación de equipos/Présentation des équipes : En Etxarri Aranaz de 11:56 a 13:11 Horas
Deia/Ullamada/Appel : En Etxarri Aranaz a las 13:16 Horas
Irteera Neutralizatua/Salida Neutralizada/Départ fictif : En Ayto. Etxarri Aranaz a las 13:33 Horas
Espelette tal kilometres neutralisés : 1.4 Km.
Benetako Irteera/Salida Real/Départ Réel : En N2410 Etxarri-Oil a las 13:33 Horas

Datos GPS Irteera/Salida/Départ: 42.899608, -2.075968
Datos GPS Helmuga/Meta/Arrivé: 42.977922, -2.642536

Ibilbide eta pasatze-ordutegiak/Recorrido y horarios de paso/Parcours et horaire de passage

HORARIO PREVISTO

ITINERARIO	Ref. de Carretera	Km Recorridos	Altimetría	Km a Meta	HORARIO PREVISTO			R	Posición en Google Maps
					38.0 Km/h Veloc. Mínima	40.0 Km/h Veloc. Media	42.0 Km/h Veloc. Máxima		
KM 0 Gasolinera Etxarri Oil	NA2410	0.0	518.1	157.5	13:33	13:33	13:33		Ver en el Mapa
BAKAIKU Reduc. Velocidad en Travesía		2.3	534.8	155.2	13:37	13:37	13:36	x	Ver en el Mapa
ITURMENDI Reduc. Velocidad en Travesía		3.6	564.7	153.9	13:39	13:39	13:38		Ver en el Mapa
Giro Izda. Dir Alsasua		4.0	568.4	153.5	13:40	13:39	13:39	x	Ver en el Mapa
URDIAIN		5.2	554.6	152.3	13:41	13:41	13:41		Ver en el Mapa
ALTSASUA/ALSASUA		7.7	533.6	149.8	13:45	13:45	13:44		Ver en el Mapa
OLASTI/OLAZAGUTIA Reduc. Velocidad en Travesía		11.0	687.8	146.5	13:51	13:50	13:49		Ver en el Mapa
Rotonda paso Izda.		11.7	621.4	145.8	13:52	13:51	13:50	x	Ver en el Mapa
Rotonda paso Izda. - Por camino Rural Dir. Agurain	Rural	14.5	623.1	143.0	13:56	13:55	13:54	x	Ver en el Mapa
Provincia de ARABA/ALAVA		14.9	616.3	142.6	13:57	13:56	13:55		Ver en el Mapa
Giro Dcha. Dir Egino	A3012	17.9	624.3	139.6	14:02	14:00	13:59	x	Ver en el Mapa
Giro Izda. Dir Zaluondo		18.9	600.8	138.6	14:03	14:02	14:00	x	Ver en el Mapa
ILARDUIA		20.0	611.4	137.5	14:05	14:03	14:02		Ver en el Mapa
ALBENIZ		22.5	616.4	135.0	14:09	14:07	14:05		Ver en el Mapa
Isletas Centrales		23.2	593.1	134.3	14:10	14:08	14:06	x	Ver en el Mapa
ZALDUONDO		25.0	616.3	132.5	14:13	14:11	14:09		Ver en el Mapa
Giro Izda. Dir. Ordoñana	A3018	26.0	615.0	131.5	14:14	14:12	14:10	x	Ver en el Mapa
ORDOÑANA		29.0	589.2	128.5	14:19	14:17	14:15		Ver en el Mapa
Giro Izda. Dir. Agurain	A3016	30.1	588.0	127.4	14:21	14:18	14:16	x	Ver en el Mapa
Rotonda paso Izda. Reduc. Velocidad en Travesía		31.7	588.3	125.8	14:23	14:21	14:19	x	Ver en el Mapa
AGURAIN		32.0	589.6	125.5	14:24	14:21	14:19		Ver en el Mapa
Rotonda paso Izda.		32.3	591.6	125.2	14:24	14:22	14:19	x	Ver en el Mapa
Rotonda paso ambos lados Dir. Opakua	A2128	32.6	592.9	124.9	14:25	14:22	14:20	x	Ver en el Mapa
ZONA ECO		32.8	594.9	124.7	14:25	14:22	14:20	x	Ver en el Mapa
OPAKUA		35.7	767.7	121.8	14:30	14:27	14:24		Ver en el Mapa
C.P.M. 2ª		36.0	798.8	121.5	14:30	14:27	14:25		Ver en el Mapa
OPAKUA P.M. 2ª Cat.		40.8	975.2	116.7	14:38	14:34	14:32		Ver en el Mapa
Giro Dcha. Dir. Maestu/Iturrieta	A3114	42.8	982.4	114.7	14:41	14:37	14:34	x	Ver en el Mapa
Paso Canadiense		43.7	997.6	113.8	14:42	14:39	14:36	x	Ver en el Mapa
Iturrieta gaina		44.1	1004.4	113.4	14:43	14:39	14:36	x	Ver en el Mapa
Paso Canadiense		47.2	985.8	110.3	14:48	14:44	14:41	x	Ver en el Mapa
ERROITEGI		48.6	970.9	108.9	14:50	14:46	14:43		Ver en el Mapa
Seguir Dir. A San Vicente de Arana		51.9	870.1	105.5	14:55	14:51	14:47	x	Ver en el Mapa
AREATZA		53.5	838.1	104.0	14:58	14:53	14:50		Ver en el Mapa
ZEKUIANO		56.1	767.9	101.4	15:02	14:57	14:53		Ver en el Mapa
ELORTZA		56.8	745.8	100.7	15:03	14:58	14:54		Ver en el Mapa
MAEZTU Giro Dcha. Dir. Vitoria	A132	58.1	707.1	99.4	15:05	15:00	14:56		Ver en el Mapa
VIRGALA MENOR		60.0	712.7	97.5	15:08	15:03	14:59		Ver en el Mapa
VIRGALA MAYOR		60.3	712.4	97.2	15:08	15:04	14:59		Ver en el Mapa
AZAZETA		64.3	873.2	93.2	15:15	15:10	15:05		Ver en el Mapa
EGILETA		70.0	661.7	87.5	15:24	15:18	15:13		Ver en el Mapa
IXONA		71.2	609.4	86.3	15:26	15:20	15:15		Ver en el Mapa
ANDOLLU		73.4	590.2	84.1	15:29	15:23	15:18		Ver en el Mapa
ZONA ECO		73.5	590.8	84.0	15:29	15:24	15:18	x	Ver en el Mapa
AZKARTZA		77.7	525.1	79.8	15:36	15:30	15:24		Ver en el Mapa
Rotonda paso Dcha. Bolardos- ESTRECHAMIENTO		79.3	511.8	78.2	15:38	15:32	15:27	x	Ver en el Mapa
180º Dir. Elorriaga		80.3	511.4	77.2	15:40	15:34	15:28	x	Ver en el Mapa
ELORRIAGA Bolardos Centro Calzada		80.7	510.7	76.8	15:41	15:34	15:29		Ver en el Mapa
ARKAUTE		81.3	509.5	76.2	15:42	15:35	15:29		Ver en el Mapa
Giro Izda. Paso por PROHIBIDA	A2134	83.1	509.6	74.4	15:44	15:38	15:32	x	Ver en el Mapa
ZURBANO		84.4	504.8	73.1	15:47	15:40	15:34		Ver en el Mapa
Giro Izda.		86.6	508.5	70.9	15:50	15:43	15:37	x	Ver en el Mapa
Giro Dcha. Rotonda paso Dcha. Bergara	A3002	87.2	507.7	70.3	15:51	15:44	15:38	x	Ver en el Mapa
DURANA		88.6	514.2	68.9	15:53	15:46	15:40		Ver en el Mapa
MENDIBIL		90.5	524.3	67.0	15:56	15:49	15:43		Ver en el Mapa
ARROIABE		91.9	537.9	65.6	15:58	15:51	15:45		Ver en el Mapa
ULLIBARRI GAMBOA		97.1	544.2	60.4	16:07	15:59	15:52		Ver en el Mapa
LANDA		100.5	662.6	57.0	16:12	16:04	15:57		Ver en el Mapa
Giro 180º Dir. Vitoria	A627	101.0	652.3	56.5	16:13	16:05	15:57	x	Ver en el Mapa
Giro Dcha. Dir. Larrabea	A3006	103.2	560.4	54.3	16:16	16:08	16:01	x	Ver en el Mapa
Giro Dcha. Dir. Bilbao	N240	105.3	559.9	52.2	16:20	16:11	16:04	x	Ver en el Mapa
SPRINT LEGUTIO		107.0	577.9	50.5	16:22	16:14	16:06		Ver en el Mapa
Giro Dcha. Dir. Durango	A623	107.4	586.2	50.1	16:23	16:14	16:07	x	Ver en el Mapa
PROVINCIA de BIZKAIA		113.8	575.5	43.7	16:33	16:24	16:16		Ver en el Mapa
Giro Dcha. Dir. Oleta	BI3941	114.1	576.5	43.4	16:33	16:24	16:16	x	Ver en el Mapa
Giro Dcha. Dir Oleta		114.5	577.0	43.0	16:34	16:25	16:17	x	Ver en el Mapa
PROVINCIA de ARABA/ALAVA		116.1	658.8	41.4	16:37	16:27	16:19		Ver en el Mapa
OLETA	A3941	116.3	668.4	41.2	16:37	16:28	16:19		Ver en el Mapa
Paso con ESTRECHAMIENTO		116.5	677.3	41.0	16:37	16:28	16:20	x	Ver en el Mapa
Giro Dcha. Dir. Ibarra/Legutio		116.7	681.1	40.8	16:37	16:28	16:20	x	Ver en el Mapa
Paso Canadiense		117.0	705.2	40.5	16:38	16:29	16:20	x	Ver en el Mapa
Paso Canadiense		121.8	603.0	35.7	16:46	16:36	16:27	x	Ver en el Mapa
Giro Izda. Dir. Ibarra	A2620	121.8	602.5	35.7	16:46	16:36	16:27	x	Ver en el Mapa

ITZULIA Basque Country 2024
2020ko Apirillaren 1'tik 6'ra /del 1 al 6 de Abril del 2024
Apirillak 4 Abril
Etxarri Aranaz-Legutio

Kilómetros totales de etapa	157.48 Km		
Porcentaje de variación entre medias de velocidad alta y baja	5.0%		
Estimación media más baja (Velocidad, Tiempo, Hora de Llegada)	38.0 Km/h	04:08:40	17:42:26
Estimación media intermedia (Velocidad, Tiempo, Hora de Llegada)	40.0 Km/h	03:56:14	17:30:00
Estimación media más alta (Velocidad, Tiempo, Hora de Llegada)	42.0 Km/h	03:44:59	17:18:45
Hora de salida prevista en horario intermedio (Real y Km 0)	13:33:46	13:33:46	
Recorrido Neutralizado (Velocidad, Kilómetros, Tiempo)	15.0 Km/h	1.4 Km	

Etapa 4ª

Kontzentrazio eta sinadura/Concentración y firma/Rassemblement de départ et signature : En Etxarri Aranaz de 11:56 a 13:11 Horas
Taldeen aurkezpena/Presentación de equipos/Présentation des équipes : En Etxarri Aranaz de 11:56 a 13:11 Horas
Deia/Ullamada/Appel : En Etxarri Aranaz a las 13:16 Horas
Irteera Neutralizatua/Salida Neutralizada/Départ fictif : En Ayto. Etxarri Aranaz a las 13:33 Horas
Espelette tal kilometres neutralisés : 1.4 Km.
Benetako Irteera/Salida Real/Départ Réel : En N2410 Etxarri-Oil a las 13:33 Horas

Datos GPS Irteera/Salida/Départ: 42.899608, -2.075968
Datos GPS Helmuga/Meta/Arrivé: 42.977922, -2.642536

HORARIO PREVISTO

ITINERARIO	Ref. de Carretera	Km Recorridos	Altimetría	Km a Meta	HORARIO PREVISTO			R	Posición en Google Maps
					38.0 Km/h Veloc. Mínima	40.0 Km/h Veloc. Media	42.0 Km/h Veloc. Máxima		
ARAMAIO-IBARRA		127.2	408.1	30.3	16:54	16:44	16:35		Ver en el Mapa
Giro Dcha. Dir. Untzilla- Aretxabaleta	A3920	129.9	427.5	27.6	16:58	16:48	16:39	x	Ver en el Mapa
C.P.M 3ª		130.0	424.7	27.5	16:59	16:48	16:39		Ver en el Mapa
UNTZILLA P.M. 3ª Cat		132.4	424.9	25.1	17:02	16:52	16:42		Ver en el Mapa
PROVINCIA de GIPUZKOA	G13920	133.0	404.4	24.5	17:03	16:53	16:43		Ver en el Mapa
GELLAO		134.3	371.5	23.2	17:05	16:55	16:45		Ver en el Mapa
Rotonda paso Izda. Isleta		136.1	309.7	21.4	17:08	16:57	16:48	x	Ver en el Mapa
ARETXABALETA Giro Izda		136.3	306.3	21.2	17:08	16:58	16:48		Ver en el Mapa
Rotonda paso ambos lados		136.4	304.6	21.1	17:09	16:58	16:48	x	Ver en el Mapa
Giro 180º Dir Eskoriatza	GI627	137.3	305.8	20.2	17:10	16:59	16:49	x	Ver en el Mapa
Bolardos centro Calzada		139.8	400.1	17.7	17:14	17:03	16:53	x	Ver en el Mapa
Isleta Central		140.3	411.3	17.2	17:15	17:04	16:54	x	Ver en el Mapa
Rotonda paso ambos lados		140.5	412.5	17.0	17:15	17:04	16:54	x	Ver en el Mapa
Rotonda paso Izda., Dir. Gatzaga		141.0	408.8	16.5	17:16	17:05	16:55	x	Ver en el Mapa
ESKORIATZA por Variante- Tunnel		141.6	415.6	15.9	17:17	17:06	16:55		Ver en el Mapa
Rotonda paso ambos lados Dir. Leintz	GI3310	143.0	415.3	14.5	17:19	17:08	16:57	x	Ver en el Mapa
Isletas Centrales - Bolardos Centro Calzada		143.9	417.5	13.6	17:20	17:09	16:59	x	Ver en el Mapa
SPRINT MARULANDA		146.1	529.1	11.4	17:24	17:12	17:02		Ver en el Mapa
C.P.M 3ª		146.2	532.2	11.3	17:24	17:13	17:02		Ver en el Mapa
LEINTZ GATZAGA		147.4	582.4	10.1	17:26	17:14	17:04		Ver en el Mapa
Isleta central		147.5	574.4	10.0	17:26	17:14	17:04	x	Ver en el Mapa
LEINTZ GATZAGA P.M. 3ª Cat		149.2	637.3	8.3	17:29	17:17	17:06		Ver en el Mapa
Giro Dcha. Dir. Vitoria/Gasteiz	GI627	149.6	662.6	7.9	17:29	17:18	17:07	x	Ver en el Mapa
Provincia de ARABA/ALAVA	A627	150.9	684.5	6.6	17:31	17:20	17:09		Ver en el Mapa
LANDA por la Dcha.		151.7	657.1	5.8	17:33	17:21	17:10		Ver en el Mapa
Giro Dcha. Dir. Larrabea	A3006	153.9	558.5	3.6	17:36	17:24	17:13	x	Ver en el Mapa
Giro Dcha. Dir. Bilbao	N240	156.0	555.6	1.5	17:40	17:27	17:16	x	Ver en el Mapa
Giro Dcha. Legutio Centro		157.2	566.9	0.3	17:41	17:29	17:18	x	Ver en el Mapa
LEGUTIO META		157.5	577.1	0.0	17:42	17:29	17:18		Ver en el Mapa

OTROS DATOS
Código para validación: ULK4Z-VXNXR-YH7HP
Página 51 de 54

FIRMAS

ESTADO

NO REQUIERE FIRMAS

ITZULIA Basque Country 2024
2020ko Apirillaren 1'tik 6'ra /del 1 al 6 de Abril del 2024
Apirillak 5 Abril
Vitoria-Amorebieta

Table with 4 columns: Metric, Value, Unit, and other details. Includes 'Kilómetros totales de etapa' (175.938 Km), 'Porcentaje de variación entre medias de velocidad alta y baja' (5.0%), and 'Hora de salida prevista' (13:06:06).

Etapa 5ª

Kontzentrazio eta sinadura/Concentración y firma/Rassemblement de départ et signature : En Mendizabala de 11:29 a 12:44 Horas
Taldeen aurkezpena/Presentación de equipos/Présentation des équipes : En Vitoria-Gasteiz de 11:29 a 12:44 Horas
Deia/Ullamada/Appel : En Vitoria-Gasteiz a las 12:49 Horas
Iretera Neutralizatua/Salida Neutralizada/Départ fictif : En Mendizabala a las 13:06 Horas
Espelette tal kilometres neutralisés : 5.9 Km.
Benetako Iretera/Salida Real/Départ Réel : En Elorriaga a las 13:06 Horas

Datos GPS Iretera/Salida/Départ: -2.637636, -2.637636
Datos GPS Helmuga/Meta/Arrivé: 43.217318, -2.731306

HORARIO PREVISTO

Main table with columns: ITINERARIO, Ref. de Carretera, Km Recorridos, Altimetría, Km a Meta, Veloc. Mínima, Veloc. Media, Veloc. Máxima, R, Posición en Google Maps. Contains detailed route information for the 5th stage.